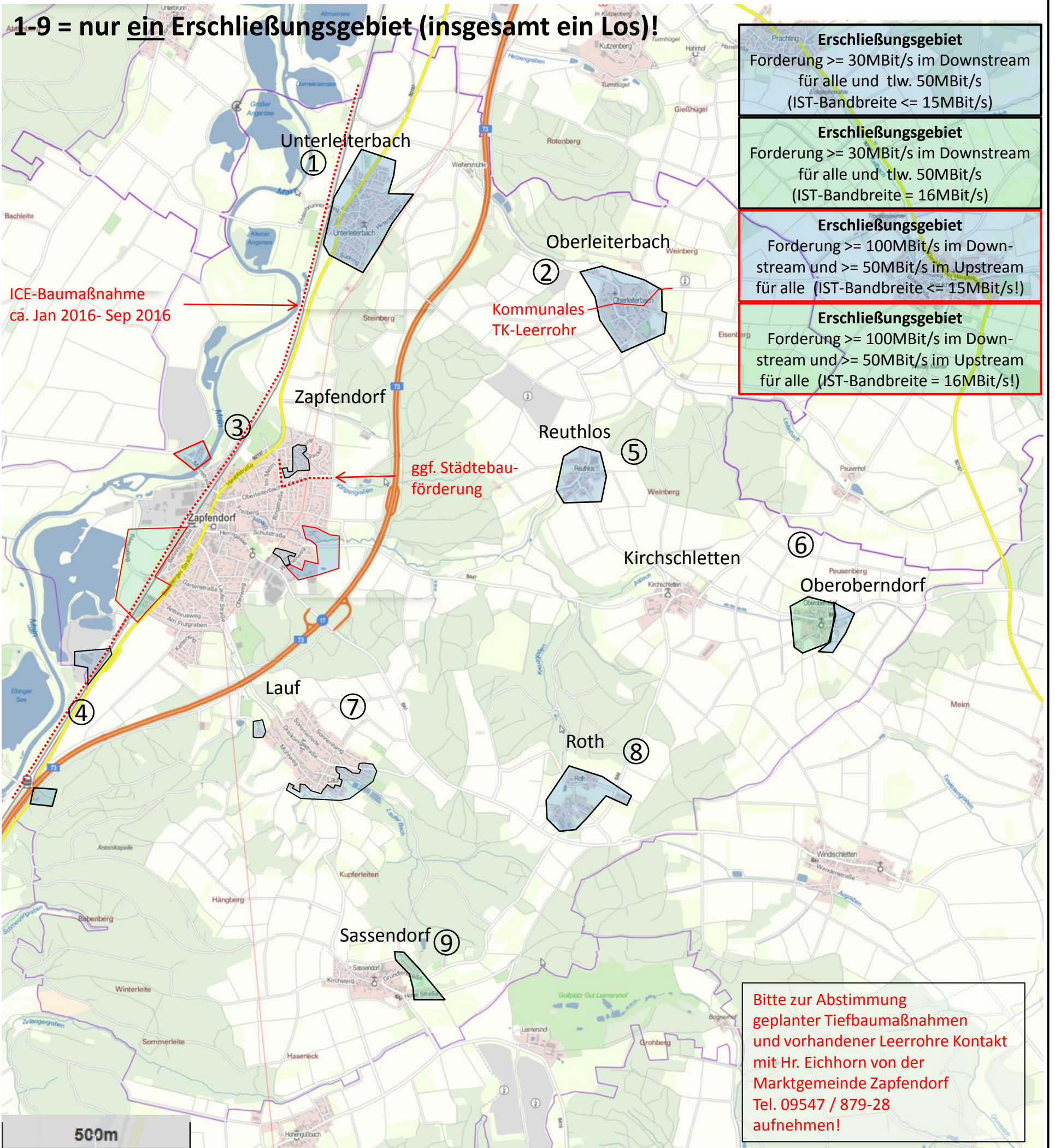


1-9 = nur ein Erschließungsgebiet (insgesamt ein Los)!



Erschließungsgebiet
Forderung $\geq 30\text{MBit/s}$ im Downstream für alle und tlw. 50MBit/s (IST-Bandbreite $\leq 15\text{MBit/s}$)

Erschließungsgebiet
Forderung $\geq 30\text{MBit/s}$ im Downstream für alle und tlw. 50MBit/s (IST-Bandbreite = 16MBit/s)

Erschließungsgebiet
Forderung $\geq 100\text{MBit/s}$ im Downstream und $\geq 50\text{MBit/s}$ im Upstream für alle (IST-Bandbreite $\leq 15\text{MBit/s}$)

Erschließungsgebiet
Forderung $\geq 100\text{MBit/s}$ im Downstream und $\geq 50\text{MBit/s}$ im Upstream für alle (IST-Bandbreite = 16MBit/s)

Bitte zur Abstimmung geplanter Tiefbaumaßnahmen und vorhandener Leerrohre Kontakt mit Hr. Eichhorn von der Marktgemeinde Zapfendorf Tel. 09547 / 879-28 aufnehmen!

IST Bandbreite Down-/Upstream bzw. durch eigenwirtschaftlichen Ausbau angekündigte Bandbreite

16 Mbit/s / 1Mbit/s
$\leq 15\text{ Mbit/s} / 1\text{Mbit/s}$

Quelle Kartenmaterial: © <http://www.geoportal.bayern.de/bayernatlas/>

Bearbeiter	Reuther NetConsulting
Version	Auswahlverfahren
Datum	31.07.2015



Erschließungsgebiet
Forderung $\geq 30\text{Mbit/s}$ im Downstream
für alle und tlw. 50Mbit/s

ICE-Baumaßnahme
ca. Jan 2016- Sep 2016

Unterleiterbach

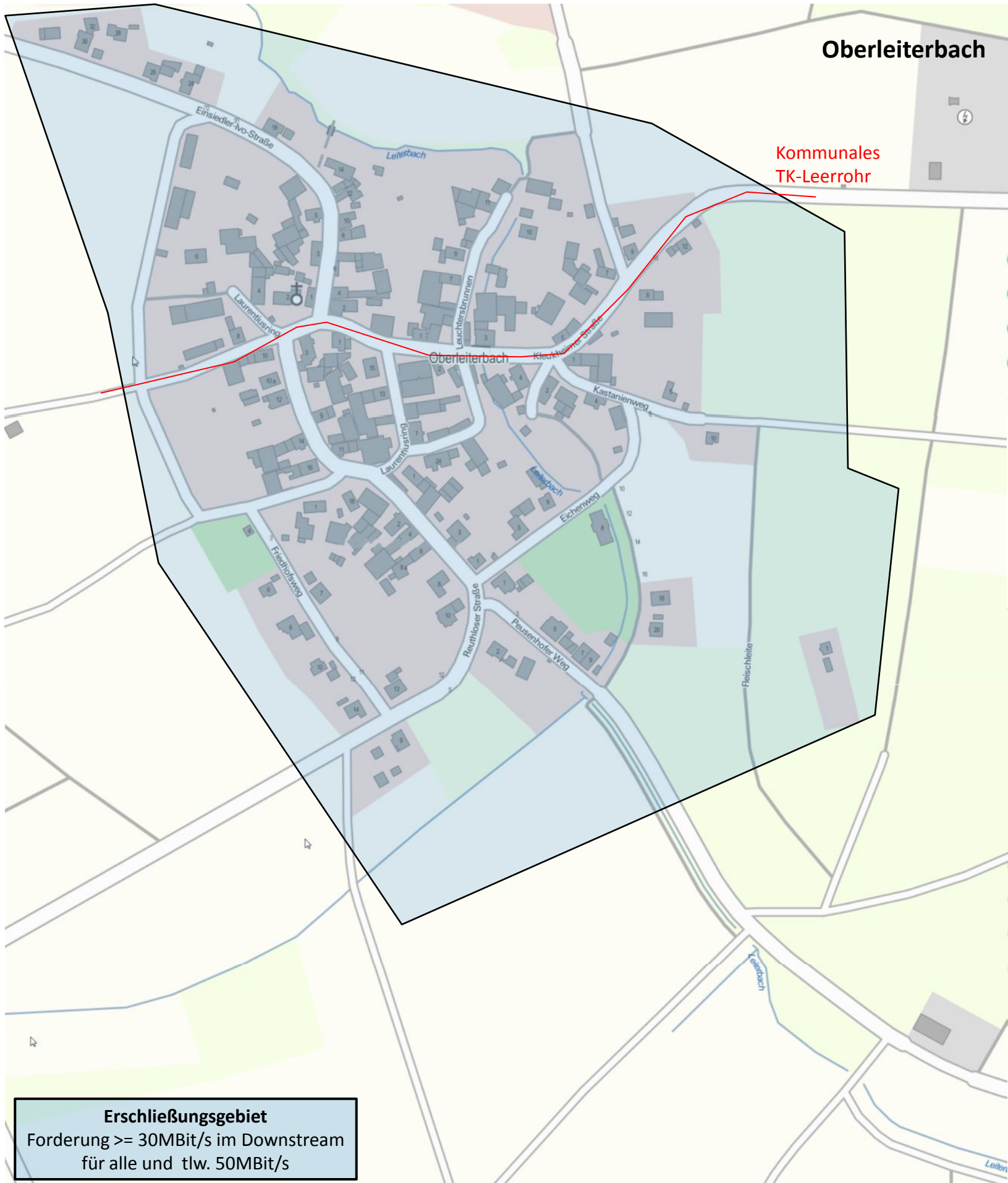
50m

IST Bandbreite Down-/Upstream
bzw. durch eigenwirtschaftlichen
Ausbau angekündigte Bandbreite

16 Mbit/s / 1Mbit/s
$\leq 15\text{ Mbit/s} / 1\text{Mbit/s}$

Quelle Kartenmaterial: ©
<http://www.geoportal.bayern.de/bayernatlas/>

Bearbeiter	Reuther NetConsulting
Version	Auswahlverfahren
Datum	31.07.2015



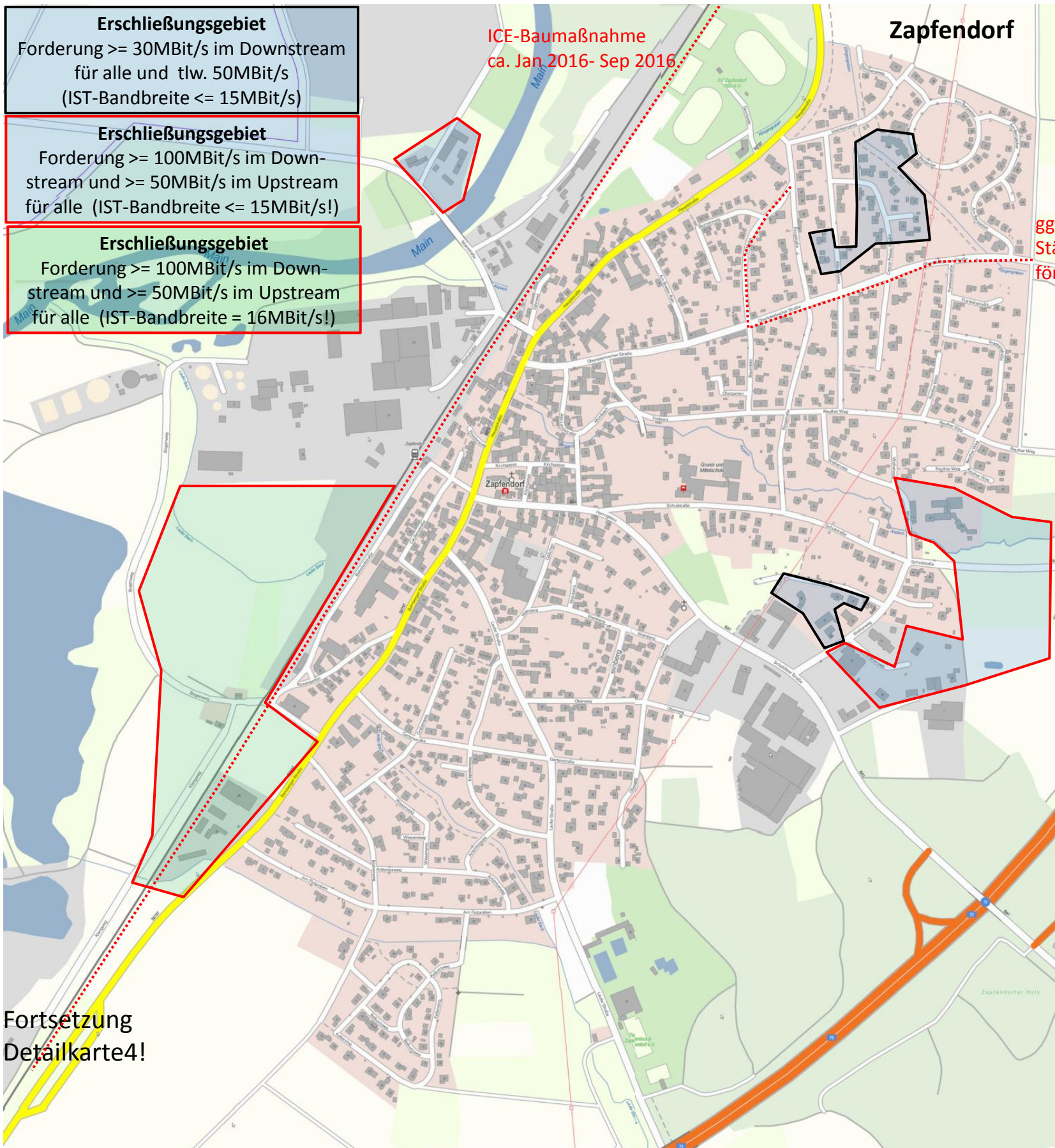
Erschließungsgebiet
Forderung $\geq 30\text{MBit/s}$ im Downstream
für alle und tlw. 50MBit/s

IST Bandbreite Down-/Upstream
bzw. durch eigenwirtschaftlichen
Ausbau angekündigte Bandbreite

16 Mbit/s / 1Mbit/s
$\leq 15\text{ Mbit/s} / 1\text{Mbit/s}$

Quelle Kartenmaterial: ©
<http://www.geoportal.bayern.de/bayernatlas/>

Bearbeiter	Reuther NetConsulting
Version	Auswahlverfahren
Datum	31.07.2015



Fortsetzung
Detailkarte4!

ggf.
Städtebau-
förderung

ICE-Baumaßnahme
ca. Jan 2016- Sep 2016

Erschließungsgebiet
Forderung $\geq 30\text{MBit/s}$ im Down-
stream für alle und tlw. 50MBit/s
(IST-Bandbreite $\leq 15\text{MBit/s}$)

Erschließungsgebiet
Forderung $\geq 100\text{MBit/s}$ im Down-
stream und $\geq 50\text{MBit/s}$ im Up-
stream für alle (IST-Bandbreite $\leq 15\text{MBit/s}$)

Erschließungsgebiet
Forderung $\geq 100\text{MBit/s}$ im Down-
stream und $\geq 50\text{MBit/s}$ im Up-
stream für alle (IST-Bandbreite = 16MBit/s !)

IST Bandbreite Down-/Upstream
bzw. durch eigenwirtschaftlichen
Ausbau angekündigte Bandbreite

16 Mbit/s / 1Mbit/s
$\leq 15\text{ Mbit/s} / 1\text{Mbit/s}$

Quelle Kartenmaterial: ©
<http://www.geoportal.bayern.de/bayernatlas/>

Bearbeiter	Reuther NetConsulting
Version	Auswahlverfahren
Datum	31.07.2015



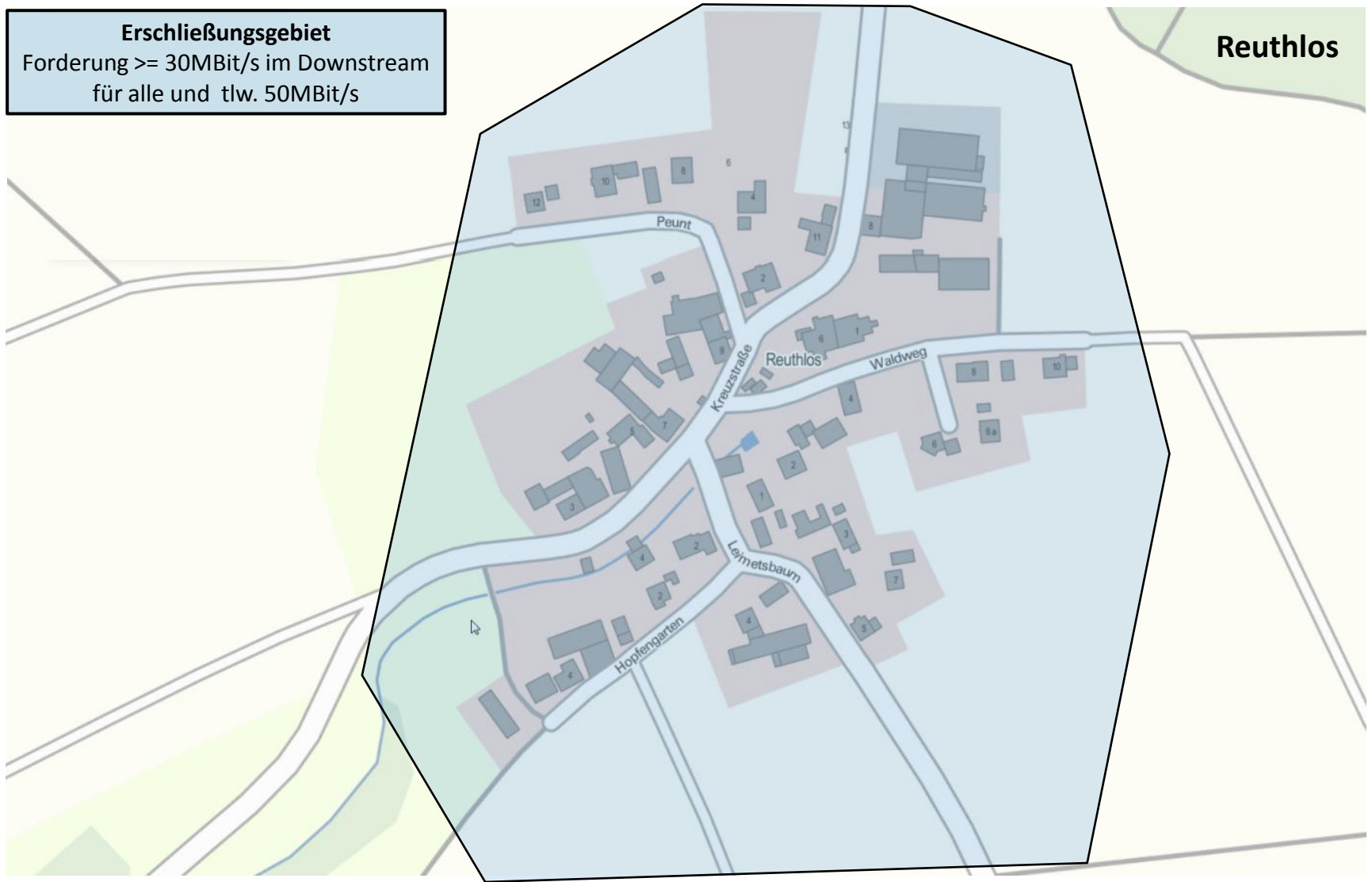
IST Bandbreite Down-/Upstream
bzw. durch eigenwirtschaftlichen
Ausbau angekündigte Bandbreite

16 Mbit/s / 1Mbit/s
<= 15 Mbit/s / 1Mbit/s

Quelle Kartenmaterial: ©
<http://www.geoportal.bayern.de/bayernatlas/>

Bearbeiter	Reuther NetConsulting
Version	Auswahlverfahren
Datum	31.07.2015

Erschließungsgebiet
Forderung $\geq 30\text{MBit/s}$ im Downstream
für alle und tlw. 50MBit/s

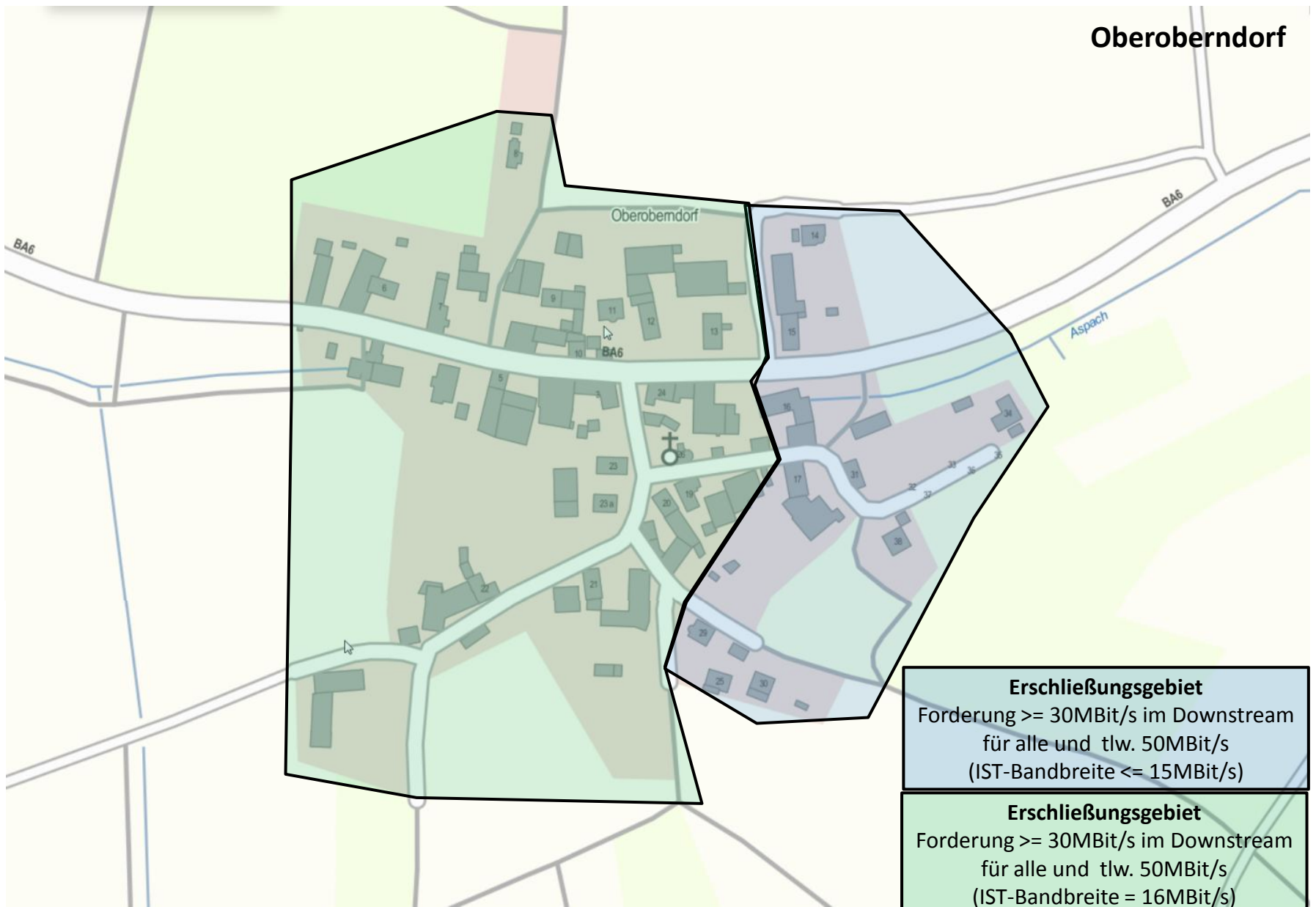


IST Bandbreite Down-/Upstream
bzw. durch eigenwirtschaftlichen
Ausbau angekündigte Bandbreite

16 Mbit/s / 1Mbit/s
≤ 15 Mbit/s / 1Mbit/s

Quelle Kartenmaterial: ©
<http://www.geoportal.bayern.de/bayernatlas/>

Bearbeiter	Reuther NetConsulting
Version	Auswahlverfahren
Datum	31.07.2015



Erschließungsgebiet
Forderung ≥ 30 Mbit/s im Downstream
für alle und tlw. 50 Mbit/s
(IST-Bandbreite ≤ 15 Mbit/s)

Erschließungsgebiet
Forderung ≥ 30 Mbit/s im Downstream
für alle und tlw. 50 Mbit/s
(IST-Bandbreite = 16 Mbit/s)

IST Bandbreite Down-/Upstream
bzw. durch eigenwirtschaftlichen
Ausbau angekündigte Bandbreite

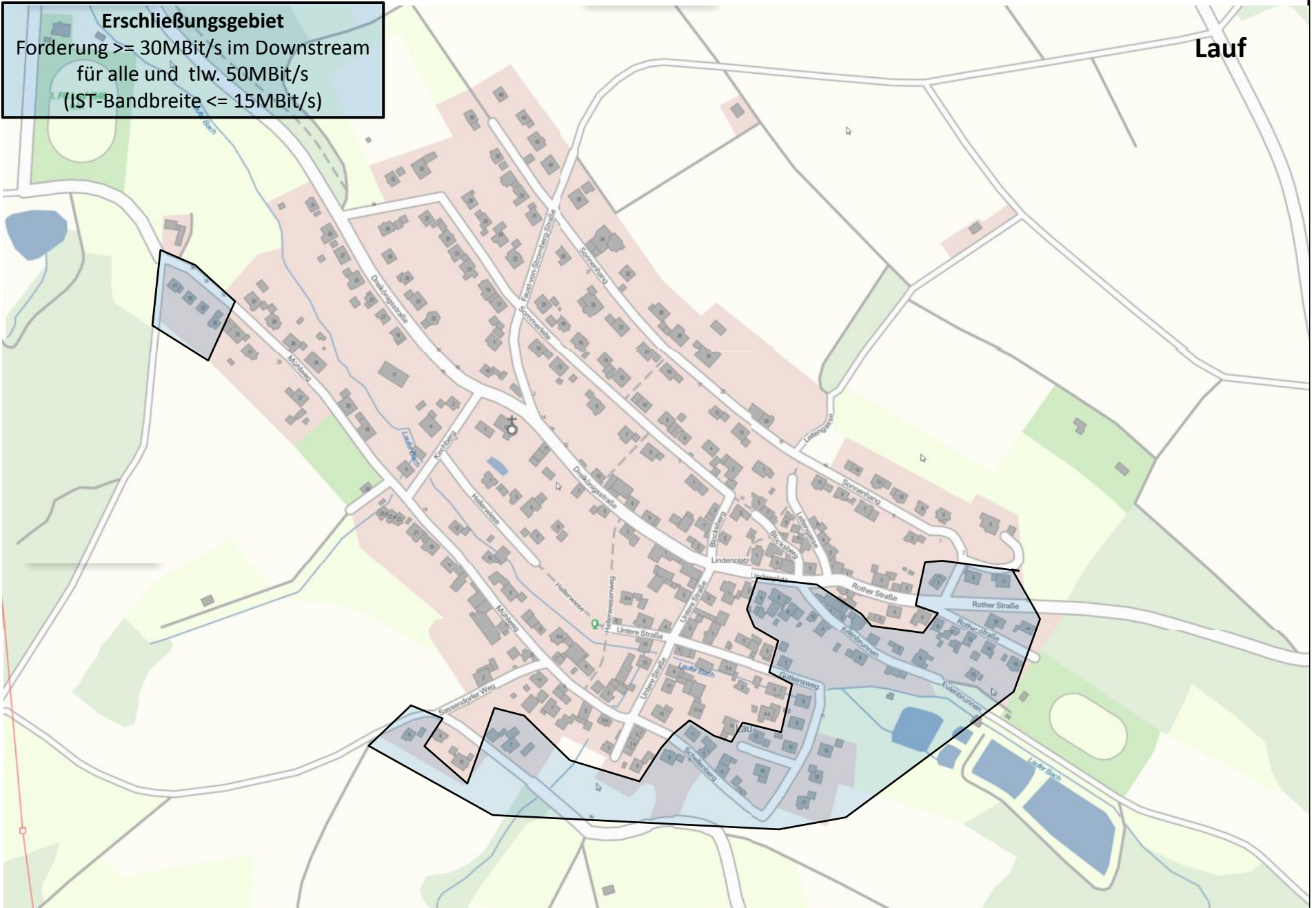
16 Mbit/s / 1 Mbit/s
≤ 15 Mbit/s / 1 Mbit/s

Quelle Kartenmaterial: ©
<http://www.geoportal.bayern.de/bayernatlas/>

Bearbeiter	Reuther NetConsulting
Version	Auswahlverfahren
Datum	31.07.2015

Erschließungsgebiet
Forderung $\geq 30\text{MBit/s}$ im Downstream
für alle und tlw. 50MBit/s
(IST-Bandbreite $\leq 15\text{MBit/s}$)

Lauf

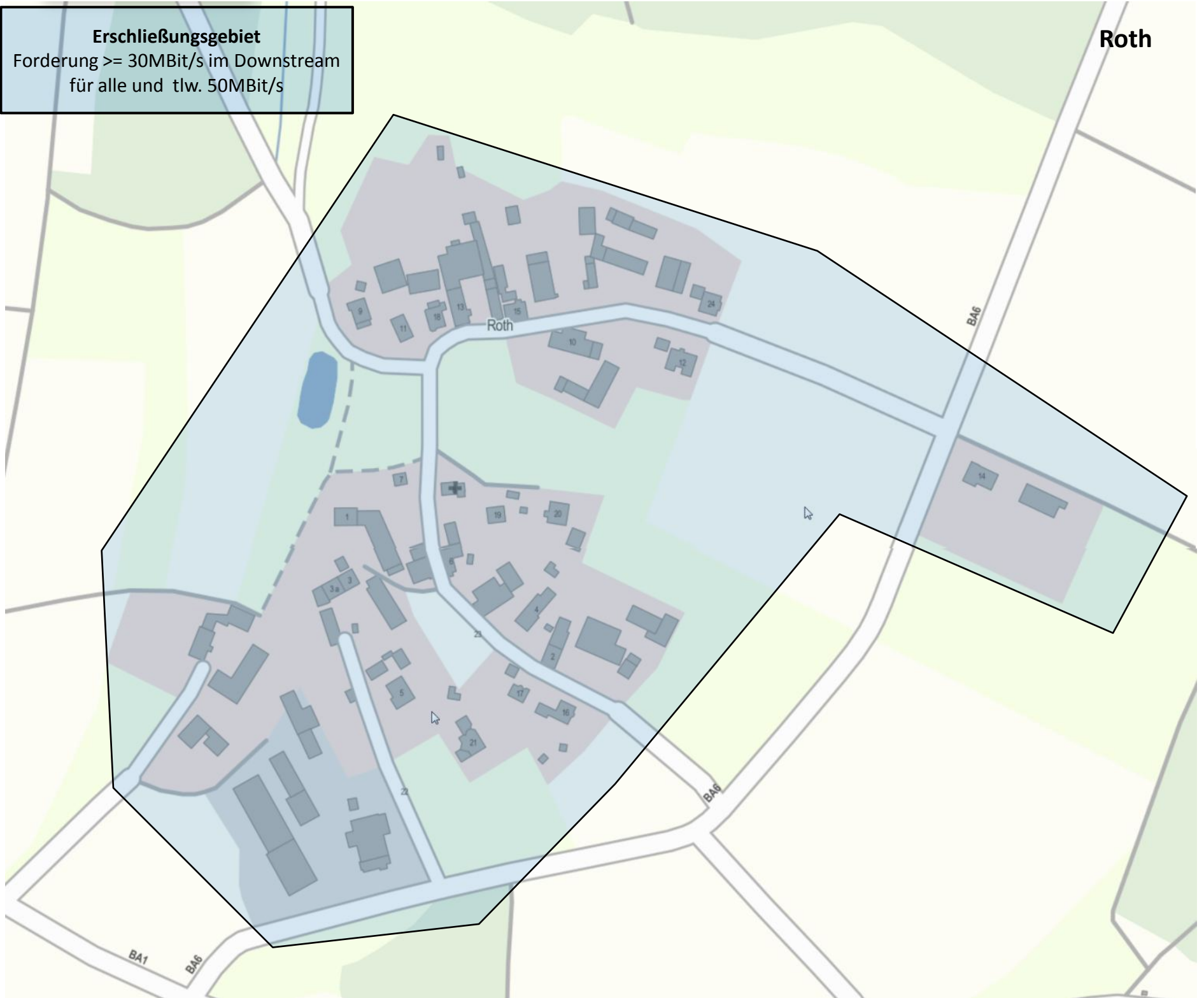


IST Bandbreite Down-/Upstream
bzw. durch eigenwirtschaftlichen
Ausbau angekündigte Bandbreite

16 Mbit/s / 1Mbit/s
$\leq 15\text{ Mbit/s} / 1\text{Mbit/s}$

Quelle Kartenmaterial: ©
<http://www.geoportal.bayern.de/bayernatlas/>

Bearbeiter	Reuther NetConsulting
Version	Auswahlverfahren
Datum	31.07.2015

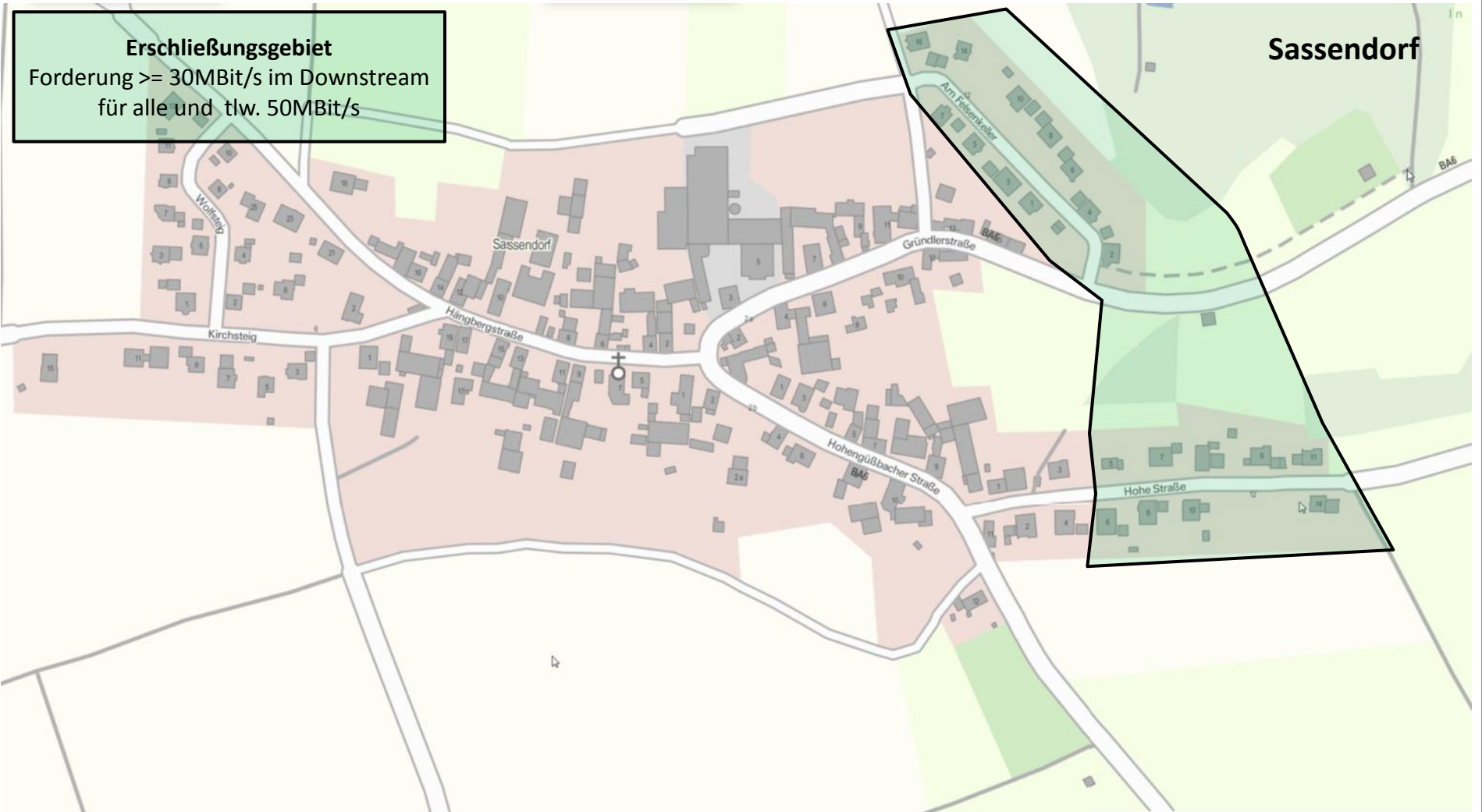


IST Bandbreite Down-/Upstream
bzw. durch eigenwirtschaftlichen
Ausbau angekündigte Bandbreite

16 Mbit/s / 1Mbit/s
<= 15 Mbit/s / 1Mbit/s

Quelle Kartenmaterial: ©
<http://www.geoportal.bayern.de/bayernatlas/>

Bearbeiter	Reuther NetConsulting
Version	Auswahlverfahren
Datum	31.07.2015



IST Bandbreite Down-/Upstream
bzw. durch eigenwirtschaftlichen
Ausbau angekündigte Bandbreite

16 Mbit/s / 1Mbit/s
<= 15 Mbit/s / 1Mbit/s

Quelle Kartenmaterial: ©
<http://www.geoportal.bayern.de/bayernatlas/>

Bearbeiter	Reuther NetConsulting
Version	Auswahlverfahren
Datum	31.07.2015